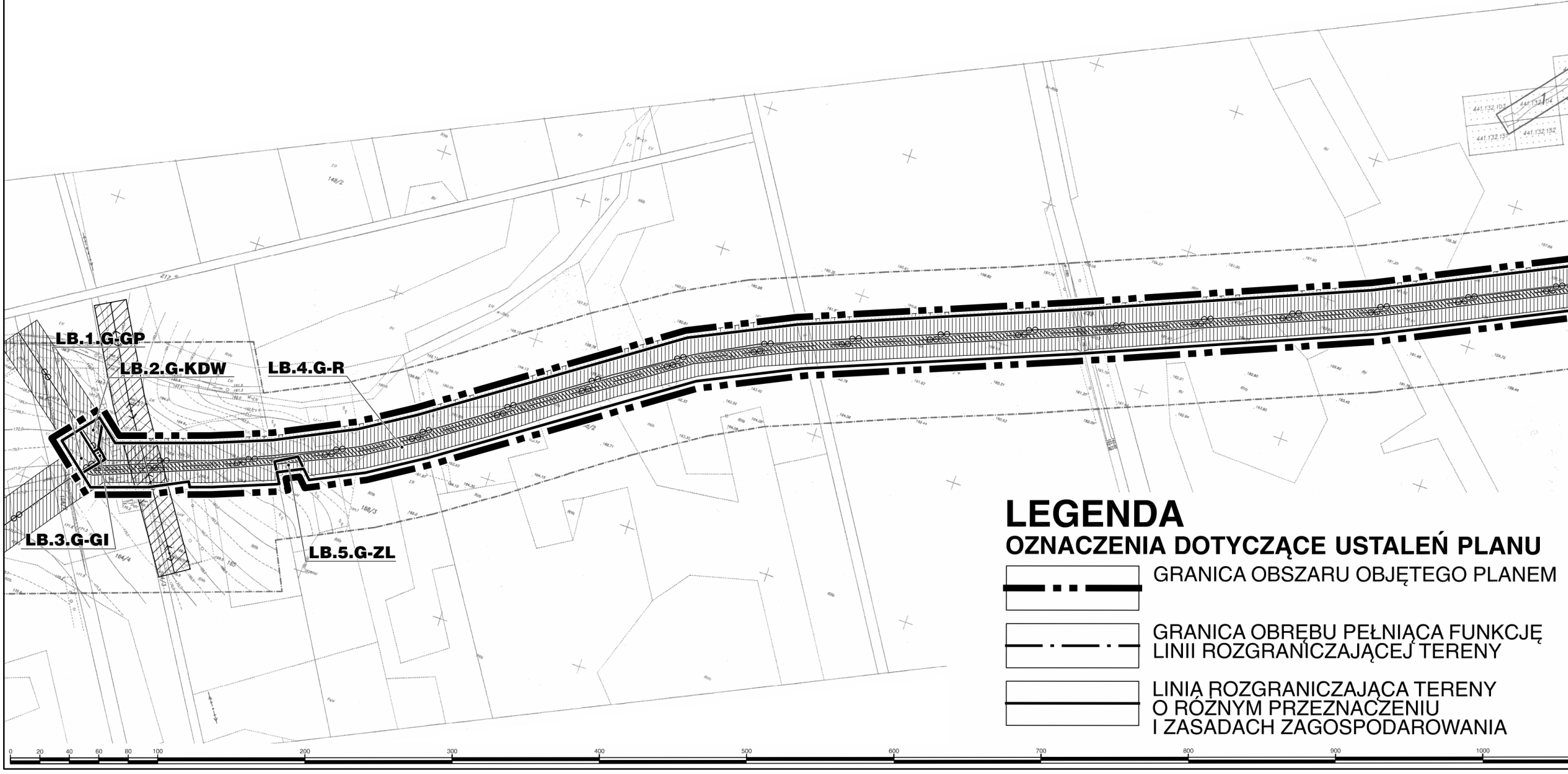
LB.1.G-GP
LB.2.G-KDW
LB.3.G-GI
LB.4.G-R
LB.5.G-ZL
0
20
40
60
80
100
200
300
400
500
600
700
800
900
1000

## LEGENDA

### OZNACZENIA DOTYCZĄCE USTALEŃ PLANU

| | |
|---|---|
| ▬ · ▬ | GRANICA OBSZARU OBJĘTEGO PLANEM |
| — · — | GRANICA OBRĘBU PEŁNIĄCA FUNKCJĘ LINII ROZGRANICZAJĄCEJ TERENY |
| —— | LINIA ROZGRANICZAJĄCA TERENY O RÓŻNYM PRZEZNACZENIU I ZASADACH ZAGOSPODAROWANIA |

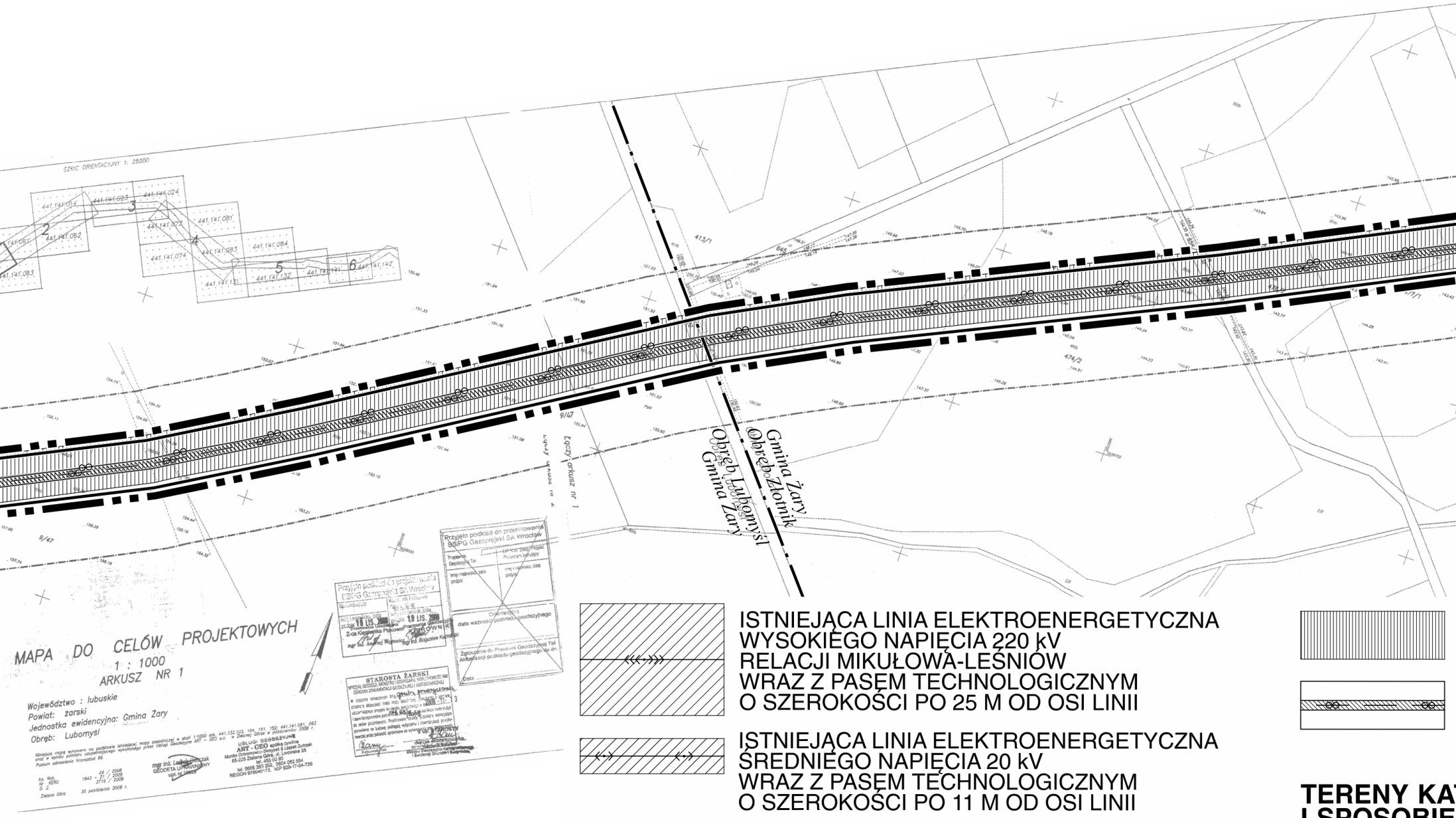
MAPA DO CELÓW PROJEKTOWYCH
1 : 1000
ARKUSZ NR 1
Województwo : lubuskie
Powiat: żarski
Jednostka ewidencyjna: Gmina Żary
Obręb: Lubomysl
Niniejszą mapę wykonano na podstawie istniejącej mapy zasadniczej w skali 1:1000 ark. 441.132.103, 104, 151, 152; 441.141.081, 083 oraz w wyniku pomiaru uzupełniającego wykonanego przez Usługi Geodezyjne ART – GEO s.c. w Zielonej Górze w październiku 2008 r.
Poziom odniesienia Kronsztad 86.
Ks. Rob. 29 / 2008
Nr KERG 1643 – 21 / 2008
D. Z. 3719 / 2008
Zielona Góra 30 października 2008 r.
mgr inż. Leszek Dutczak
GEODETA UPRAWNIONY
USŁUGI GEODEZYJNE
ART - GEO spółka cywilna
Monika Ochramowicz-Skrzypek & Leszek Dutczak
65-225 Zielona Góra, ul. Lwowska 25
tel. 453 00 90
tel. 0606 283 202, 0604 082 554
REGON 978040172, NIP 929-17-04-726
STAROSTA ŻARSKI
Przyjęto podkład do projektowania
BSiPG Gazoprojekt SA Wrocław
19 LIS. 2008
SZKIC ORIENTACYJNY 1: 25000
441.141.014
441.141.023
441.141.024
441.141.081
441.141.082
441.141.072
441.141.074
441.141.083
441.141.084
441.141.131
441.141.132
441.141.141
441.141.142
1
2
3
4
5
6
9/47
413/1
474/2
Łączy arkusz nr 1
Gmina Żary
Obręb Złotnik
Obręb Lubomysl
Gmina Żary
1100
1200
1300
1400
1500
1600
1700
1800
1900

▨ ISTNIEJĄCA LINIA ELEKTROENERGETYCZNA WYSOKIEGO NAPIĘCIA 220 kV RELACJI MIKUŁOWA-LEŚNIÓW WRAZ Z PASEM TECHNOLOGICZNYM O SZEROKOŚCI PO 25 M OD OSI LINII

▨ ISTNIEJĄCA LINIA ELEKTROENERGETYCZNA ŚREDNIEGO NAPIĘCIA 20 kV WRAZ Z PASEM TECHNOLOGICZNYM O SZEROKOŚCI PO 11 M OD OSI LINII

ISTNIEJĄCY GAZOCIĄG WYSOKIEGO CIŚNIENIA RELACJI ŻUKOWICE - ŻARY O ŚREDNICY DN 250/200 I CIŚNIENIU 6,3 MPA

ISTNIEJĄCY GAZOCIĄG WYSOKIEGO CIŚNIENIA ODNOGA OLSZYNIEC O ŚREDNICY DN 100 I CIŚNIENIU 6,3 MPA

▨ STANOWISKO ARCHEOLOGICZNE

st. 27 9AZP 67-11/34

**TERENY KA**
**I SPOSOBIE**

G-MP

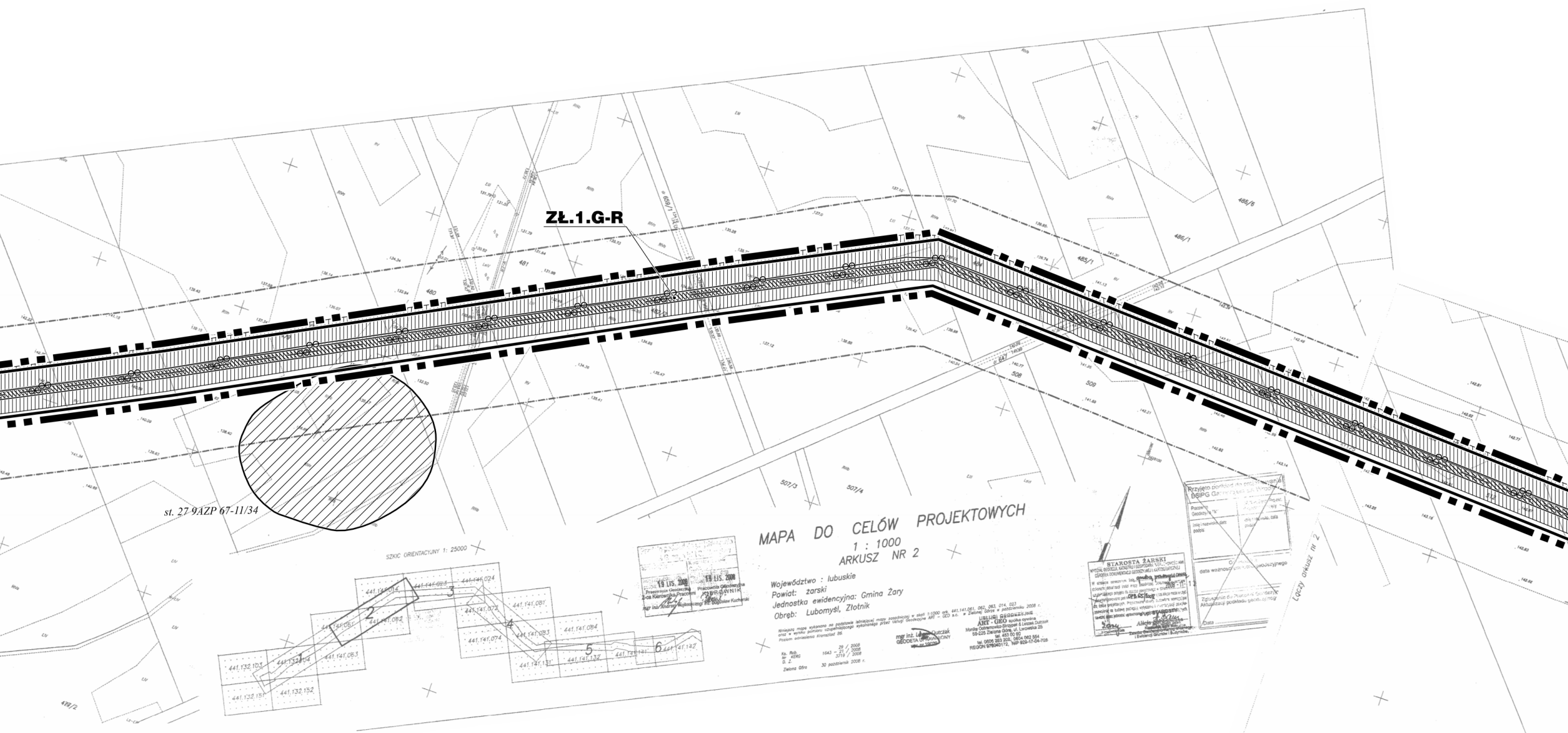
ZŁ.1.G-R
st. 27 9AZP 67-11/34
SZKIC ORIENTACYJNY 1: 25000
MAPA DO CELÓW PROJEKTOWYCH
1 : 1000
ARKUSZ NR 2
Województwo : lubuskie
Powiat: żarski
Jednostka ewidencyjna: Gmina Żary
Obręb: Lubomyśl, Złotnik
mgr inż. Leszek Dutczak
GEODETA UPRAWNIONY
ART - GEO
STAROSTA ŻARSKI
Łączy arkusz nr 2
507/3
507/4
508
509
480
481
485/1
486/1
486/6
1
2
3
4
5
6

STREFA OCHRONNA OD ISTNIEJĄCEGO GAZOCIĄGU WYSOKIEGO O SZEROKOŚCI 30 M, PO 15 M OD ZEWNĘTRZNEJ ŚCIANKI GAZOCIĄGU

ORIENTACYJNY PRZEBIEG PLANOWANEGO GAZOCIĄGU WYSOKIEGO CIŚNIENIA O ŚREDNICY DN 300 I CIŚNIENIU 5,5 MPA WRAZ ZE STREFĄ KONTROLOWANĄ, O SZEROKOŚCI 6M, PO 3 M OD OSI GAZOCIĄGU

**TEGORII O TYM SAMYM PRZEZNACZENIU ZAGOSPODAROWANIA**

DLA PLANOWANEGO GAZOCIĄGU WYSOKIEGO CIŚNIENIA ORAZ DLA ZIELENI ZWIĄZANEJ ZE ZNAJDUJĄCĄ SIĘ W POBLIŻU ZABUDOWĄ MIESZKANIOWĄ LUB INNĄ ZABUDOWĄ NIE KOLIDUJĄCĄ Z ISTNIEJĄCYM GAZOCIĄGIEM WYSOKIEGO CIŚNIENIA

| | |
|---|---|
| **G-GI** | DLA PLANOWANEGO GAZOCIĄGU WYSOKIEGO CIŚNIENIA ORAZ DLA OBSZARÓW ISTNIEJĄCEJ INFRASTRUKTURY TECHNICZNEJ TOWARZYSZĄCEJ |
| **G-GP** | DLA PLANOWANEGO GAZOCIĄGU WYSOKIEGO CIŚNIENIA ORAZ DLA NOWYCH OBSZARÓW INFRASTRUKTURY TECHNICZNEJ TOWARZYSZĄCEJ |
| **G-R** | DLA PLANOWANEGO GAZOCIĄGU WYSOKIEGO CIŚNIENIA ORAZ DLA UŻYTKOWANIA ROLNICZEGO |
| **G-ZL** | DLA PLANOWANEGO GAZOCIĄGU WYSOKIEGO CIŚNIENIA ORAZ DLA LASÓW |

**G-KDD**

**G-KDW**

**G-KK**

# GMINA ŻARY

## MIEJSCOWY PLAN ZAGOSPODAROWANIA PRZESTRZENNEGO DLA GAZOCIĄGU WYSOKIEGO CIŚNIENIA RELACJI POLKOWICE-ŻARY W GRANICACH ADMINISTRACYJNYCH GMINY ŻARY

## RYSUNEK PLANU MIEJSCOWEGO

Załącznik Nr 1

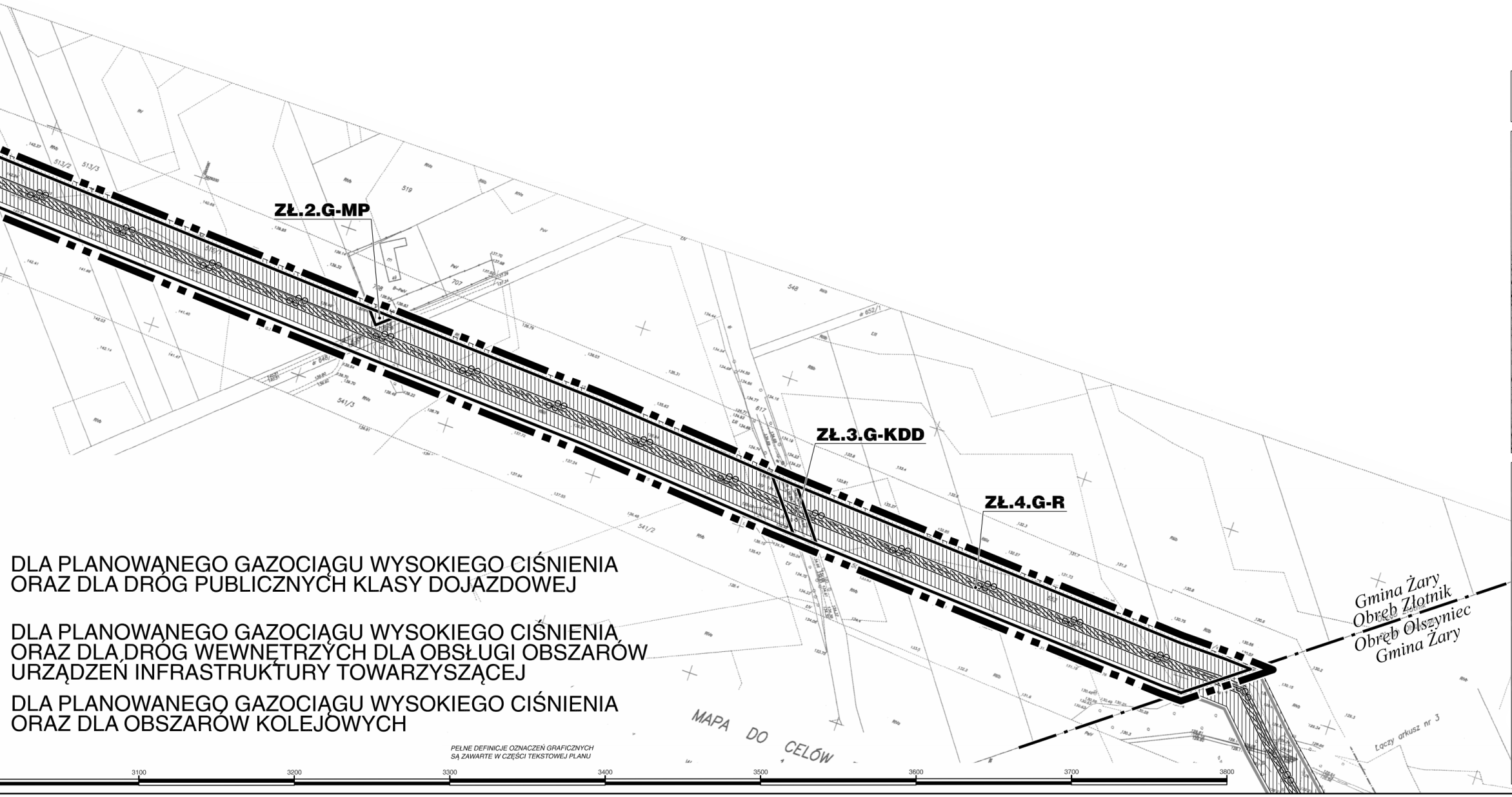
ZŁ.2.G-MP
ZŁ.3.G-KDD
ZŁ.4.G-R
513/2
513/3
519
707
548
541/3
541/2
617
Gmina Żary
Obręb Złotnik
Obręb Olszyniec
Gmina Żary
MAPA DO CELÓW
Łączy arkusz nr 3
3100
3200
3300
3400
3500
3600
3700
3800

DLA PLANOWANEGO GAZOCIĄGU WYSOKIEGO CIŚNIENIA
ORAZ DLA DRÓG PUBLICZNYCH KLASY DOJAZDOWEJ

DLA PLANOWANEGO GAZOCIĄGU WYSOKIEGO CIŚNIENIA
ORAZ DLA DRÓG WEWNĘTRZYCH DLA OBSŁUGI OBSZARÓW
URZĄDZEŃ INFRASTRUKTURY TOWARZYSZĄCEJ

DLA PLANOWANEGO GAZOCIĄGU WYSOKIEGO CIŚNIENIA
ORAZ DLA OBSZARÓW KOLEJOWYCH

PEŁNE DEFINICJE OZNACZEŃ GRAFICZNYCH
SĄ ZAWARTE W CZĘŚCI TEKSTOWEJ PLANU

**SKALA 1:2000**

Załącznik Nr 1 do Uchwały Nr XI/86/11
Rady Gminy Żary
z dnia 29 września 2011 r.

**FRAGMENT STUDIUM UWARUNKOWAŃ I KIERUNKÓW ZAGOSPODAROWANIA PRZESTRZENNEGO GMINY ŻARY**

Uchwała Nr XII/113/2000 Rady Gminy Żary
w dniu 27 kwietnia 2000 r. zmieniona uchwałami
a) Nr XV/147/08 z dnia 25 września 2008 r.;
b) Nr XXX/266/10 z dnia 17 czerwca 2010 r.;
c) Nr XXXI/277/10 z dnia 30 września 2010 r.

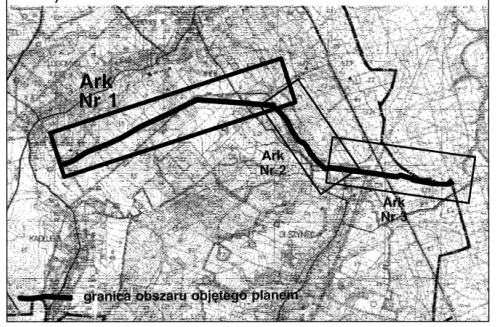
Ark Nr 1
Ark Nr 2
Ark Nr 3
granica obszaru objętego planem

BIURO URBANISTYCZNE
53-021 Wrocław ul. Korfantego 15, tel./fax (071) 341-28-56, 341-28-54

**GMINA ŻARY**

MIEJSCOWY PLAN
ZAGOSPODAROWANIA PRZESTRZENNEGO
DLA GAZOCIĄGU WYSOKIEGO CIŚNIENIA
RELACJI POLKOWICE-ŻARY
W GRANICACH ADMINISTRACYJNYCH GMINY ŻARY

**RYSUNEK PLANU MIEJSCOWEGO**
**Załącznik Nr 1**

GŁÓWNY PROJEKTANT
DYREKTOR BIURA
mgr inż. arch. MAREK WILAND

WROCŁAW
29 WRZEŚNIA 2011

PROJEKTANCI :
mgr inż. KATARZYNA DROBOT
mgr inż. JOANNA HARTMAN-ŁESIUK
mgr inż. EDYTA JAWORSKA
mgr inż. KAROLINA LESICZKA
mgr inż. GRZEGORZ ŁESIUK
mgr inż. BOŻENA OLCZYK
mgr inż. ALICJA WOJDA
mgr inż. MARZENA WOLNY
mgr inż. KAMIL ZALEWSKI
MICHAŁ MATEJKO