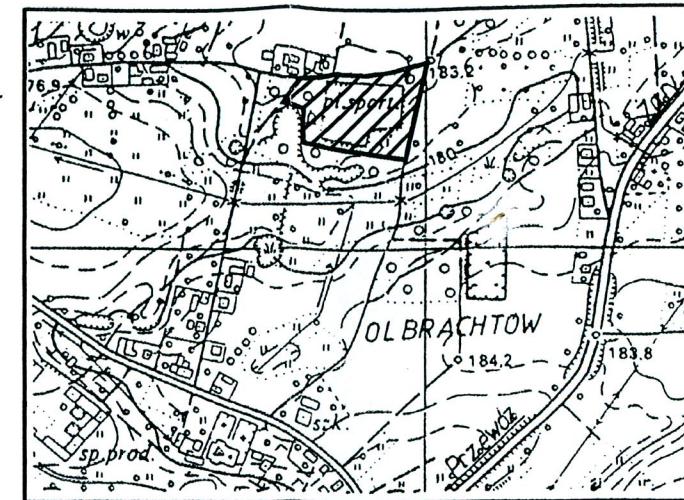
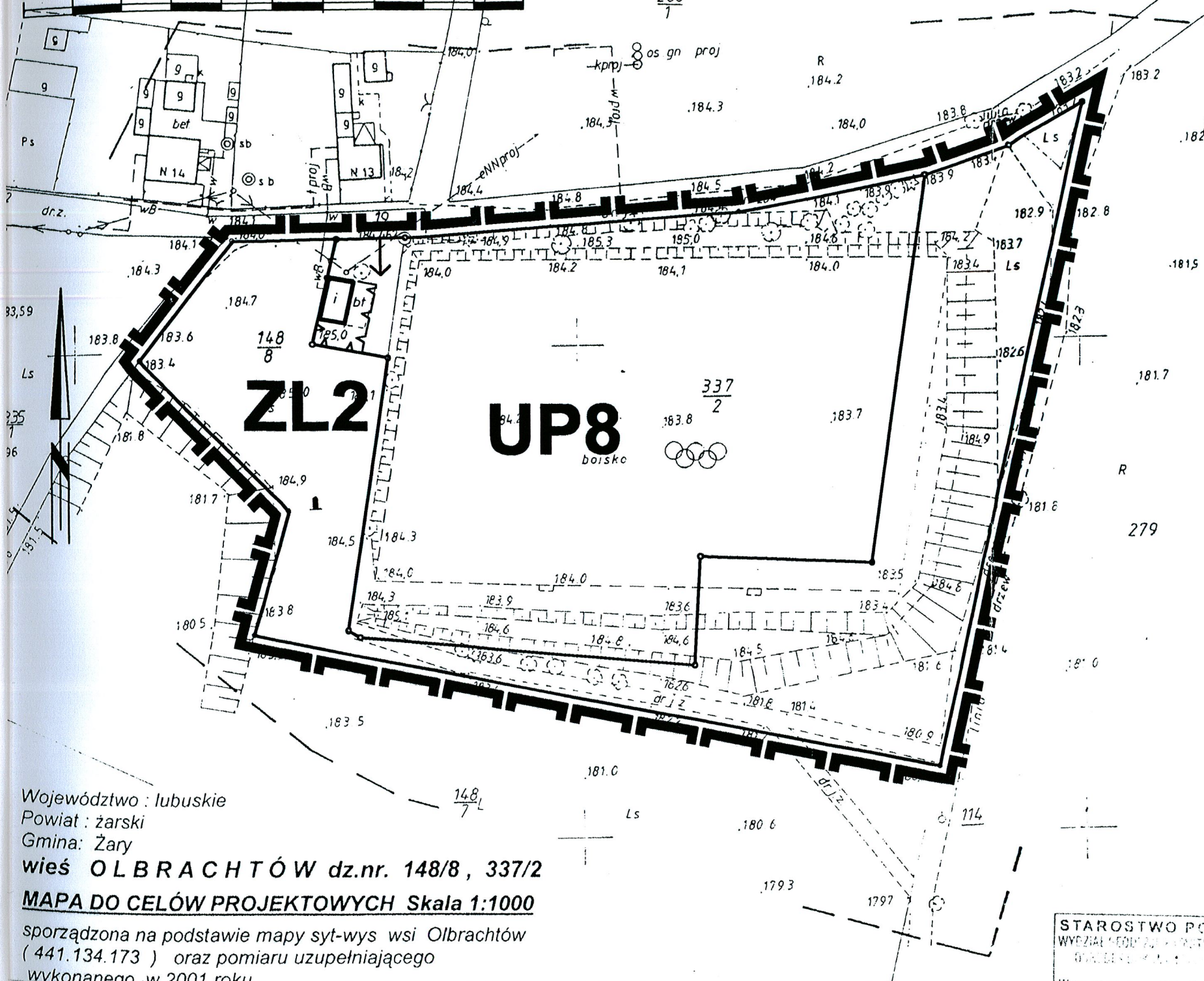


ZMIANA MIEJSCOWEGO PLANU ZAGOSPODAROWANIA PRZESTRZENNEGO GMINY ŻARY / OBREB WSI OLBRACHTÓW

SKALA 1 : 1 000

0 20 40 60 80 100m



Mapa lokalizacji obiektu



RADA GMINY
w Żarach

ZAŁĄCZNIK
DO UCHWAŁY NR XXII/174 / 01
RADY GMINY W ŻARACH
Z DNIA 29 LISTOPADA 2001 R.

Przewodniczący Rady Gminy
Marian Peszek

LEGENDA

OZNACZENIA OGÓLNE

-  GRANICA TERENU OBJĘTEGO USTALENIAMI PLANU
-  LINIE OBOWIAZUJĄCE ROZGRANICZAJĄCE TERENY O RÓŻNYM PRZEZNACZENIU, BĄDŹ O RÓŻNYCH ZASADACH ZAGOSPODAROWANIA

FUNKCJE TERENÓW

-  TEREN USŁUG SPORTU
-  TEREN LASÓW

KSZTAŁTOWANIE ZABUDOWY

-  NIEPRZEKRACZALNE LINIE ZABUDOWY

OZNACZENIA INNE

-  WJAZD NA DZIAŁKĘ
-  ISTNIEJĄCY BUDYNEK DO ADAPTACJI

Województwo : lubuskie

Powiat : żarski

Gmina : Żary

wieś **OLBRACHTÓW** dz.nr. 148/8 , 337/2

MAPA DO CELÓW PROJEKTOWYCH Skala 1:1000

sporządzona na podstawie mapy syt-wys wsi Olbrachtów

(441.134.173) oraz pomiaru uzupełniającego

wykonanego w 2001 roku

Geodeta Uprawniony

Lucyna Badowska
upr. nr 3174

Wojewódzkie Biuro Geodezji
i Terenów Rolnych w Zielonej Górze
REJONOWY ODEZIAŁ W ŻARACH
Al. Warszawska 6. tel. (068) 3743463
68-200 ŻARY

Żary dnia 2001-07-17
Kerg 1690-246/2001

Uzgodniono w zakresie projektowanych sieci uzbrojenia podziemnego z ZUDP przy Starostwie Powiatowym w Żarach

zakres aktualizacji

STAROSTWO POWIATOWE w ŻARACH
WYDZIAŁ GEODEZJI I TERENÓW ROLNYCH
ROZDZIAŁ KATASTRU I GEODEZJI
KATASTRALNEJ

Wzrost: *przerzywana*

CPB 45/01

17 LIP 2001

17 LIP 2001