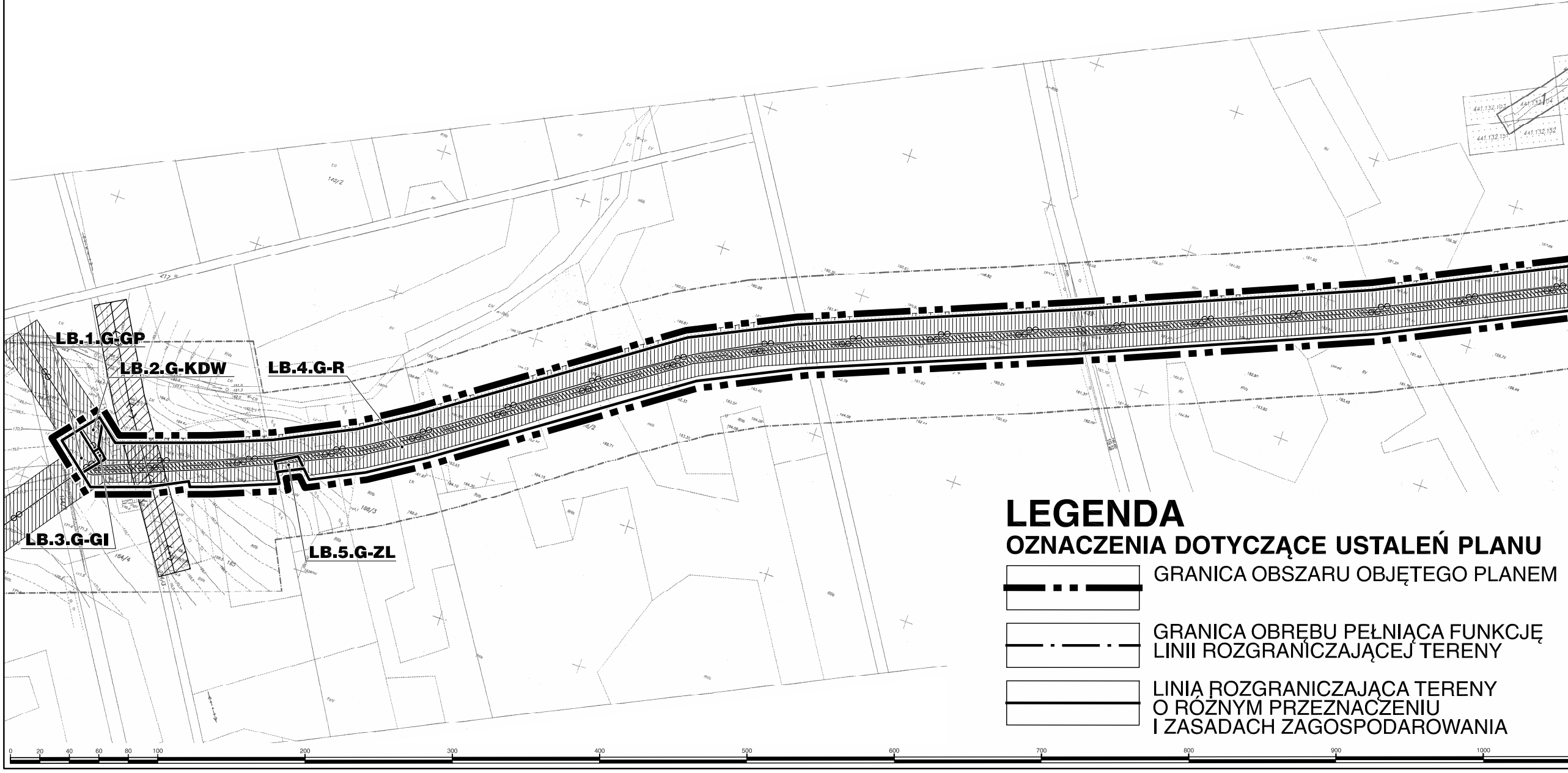
LB.1.G-GP
LB.2.G-KDW
LB.3.G-GI
LB.4.G-R
LB.5.G-ZL
0
20
40
60
80
100
200
300
400
500
600
700
800
900
1000

LEGENDA

OZNACZENIA DOTYCZĄCE USTALEŃ PLANU

▬ ▪ ▪ ▬	GRANICA OBSZARU OBJĘTEGO PLANEM
— · — ·	GRANICA OBRĘBU PEŁNIĄCA FUNKCJĘ LINII ROZGRANICZAJĄCEJ TERENY
——	LINIA ROZGRANICZAJĄCA TERENY O RÓŻNYM PRZEZNACZENIU I ZASADACH ZAGOSPODAROWANIA

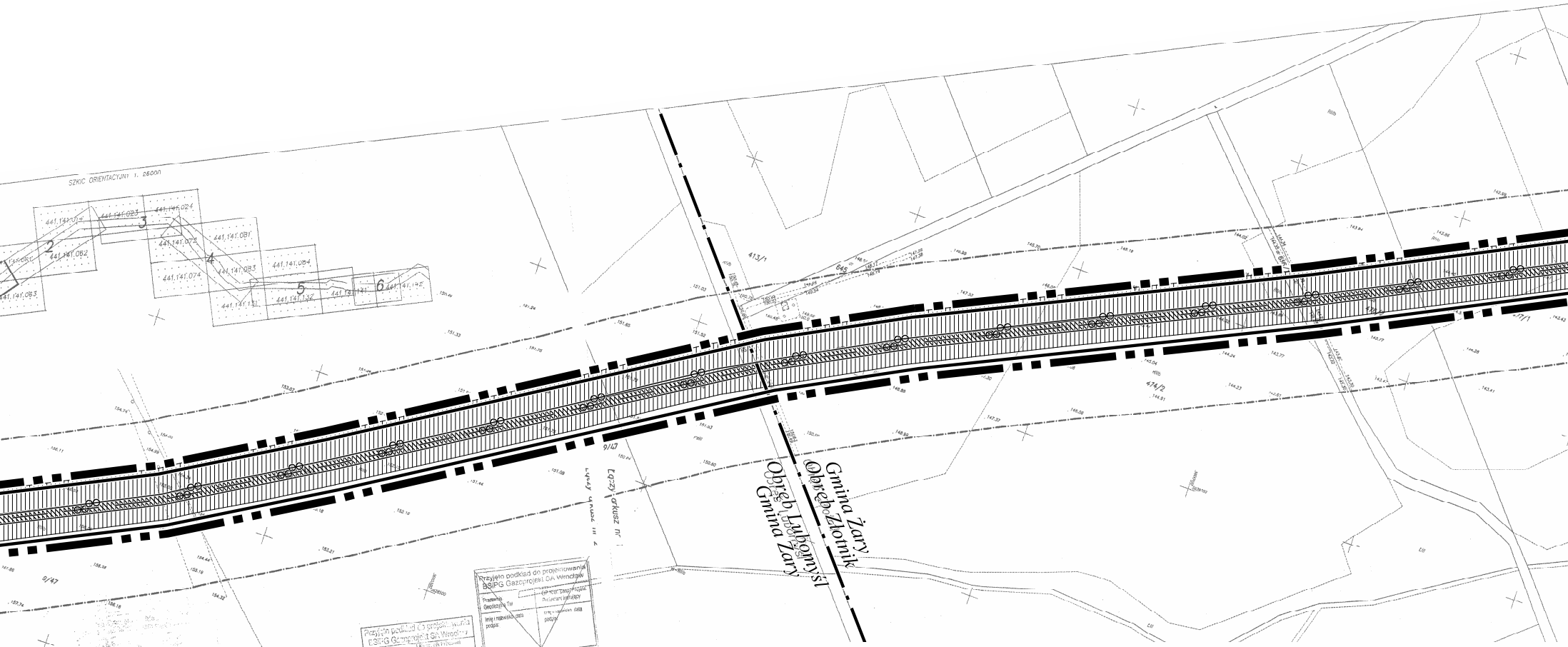
SZKIC ORIENTACYJNY 1:25000
441.141.023
441.141.024
441.141.052
441.141.081
441.141.074
441.141.083
441.141.084
441.141.132
441.141.142
441.141.063
413/1
474/2
9/47
Gmina Żary
Obręb Złotnik
Obręb Lubomyśl
Gmina Żary
Łazy arkusz nr

MAPA DO CELÓW PROJEKTOWYCH
1 : 1000
ARKUSZ NR 1

Województwo : lubuskie
Powiat: żarski
Jednostka ewidencyjna: Gmina Żary
Obręb: Lubomyśl

Niniejszą mapę wykonano na podstawie istniejącej mapy zasadniczej w skali 1:1000 ark. 441.132.103, 104, 151, 152; 441.141.081, 063 oraz w wyniku pomiaru uzupełniającego wykonanego przez Usługi Geodezyjne ART – GEO s.c. w Zielonej Górze w październiku 2008 r.
Poziom odniesienia Kronsztad 86.

Ks. Rob. 1643 – 21 / 2008
Nr KERG 3710 / 2008
D. Z.
Zielona Góra 30 października 2008 r.

mgr inż. Leszek Dutczak
GEODETA UPRAWNIONY
upr. nr 14023

USŁUGI GEODEZYJNE
ART - GEO spółka cywilna
Monika Ochrimowicz-Skrzypek & Leszek Dutczak
65-225 Zielona Góra, ul. Lwowska 24
tel. 453 00 90
tel. 0606 283 202, 0604 062 564
REGON 970049172, NIP 929-17-04-726

Przyjęto podkład do projektowania
BSiPG Gazoprojekt SA Wrocław
Sprawdzający
Kierownik Pracowni
Imię i nazwisko, data
podpis: 19 LIS. 2008
19 LIS. 2008
Z-ca Kierownika Pracowni
Pracownia Geodezyjna
mgr inż. Andrzej Wojtowicz
mgr inż. Bogusław Kuchalski

STAROSTA ŻARSKI
WYDZIAŁ GEODEZJI, KATASTRU I GOSPODARKI NIERUCHOMOŚCIAMI
OŚRODEK DOKUMENTACJI GEODEZYJNEJ I KARTOGRAFICZNEJ
2008 -11- 13
Z up. STAROSTY

Przyjęto podkład do projektowania
BSiPG Gazoprojekt SA Wrocław
Pracownia Geodezyjna TM
Imię i nazwisko, data
podpis:
Orientacyjna data ważności podkładu geodezyjnego
Zgłoszenie do Pracowni Geodezyjnej TM
Aktualizacji podkładu geodezyjnego do dn.
Data

▨	STANOWISKO ARCHEOLOGICZNE st. 27 9AZP 67-11/34
▨	ISTNIEJĄCA LINIA ELEKTROENERGETYCZNA WYSOKIEGO NAPIĘCIA 220 kV RELACJI MIKUŁOWA-LEŚNIÓW WRAZ Z PASEM TECHNOLOGICZNYM O SZEROKOŚCI PO 25 M OD OSI LINII
▨	ISTNIEJĄCA LINIA ELEKTROENERGETYCZNA ŚREDNIEGO NAPIĘCIA 20 kV WRAZ Z PASEM TECHNOLOGICZNYM O SZEROKOŚCI PO 11 M OD OSI LINII
—⚭—⚭—	ISTNIEJĄCY GAZOCIĄG WYSOKIEGO CIŚNIENIA RELACJI ŻUKOWICE - ŻARY O ŚREDNICY DN 250/200 I CIŚNIENIU 6,3 MPA
—○—○—	ISTNIEJĄCY GAZOCIĄG WYSOKIEGO CIŚNIENIA ODNOGA OLSZYNIEC O ŚREDNICY DN 100 I CIŚNIENIU 6,3 MPA

TERENY KA
I SPOSOBIE

▥	
▨	
G-MP	

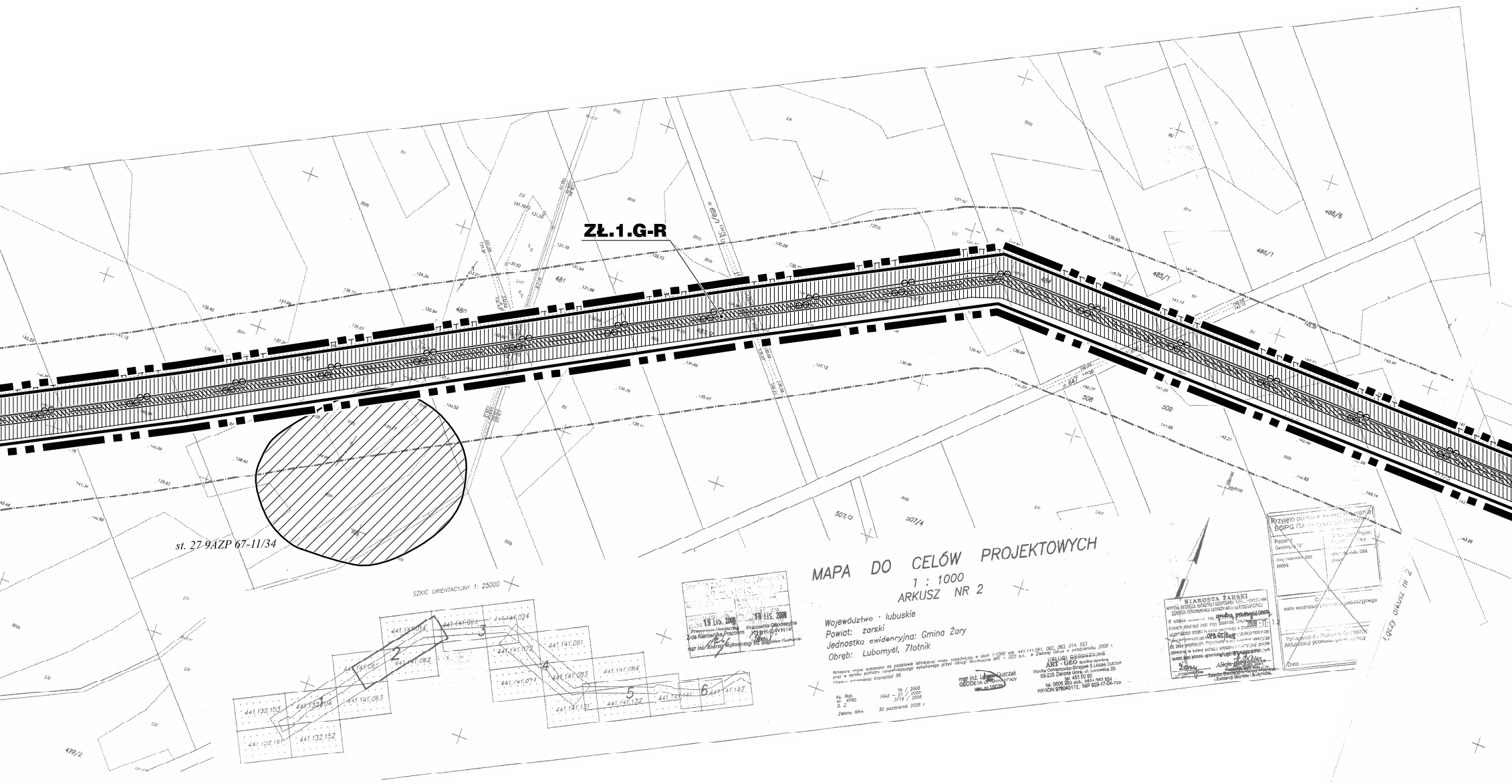
ZŁ.1.G-R
st. 27 9AZP 67-11/34
SZKIC ORIENTACYJNY 1: 25000
MAPA DO CELÓW PROJEKTOWYCH
1 : 1000
ARKUSZ NR 2
Województwo · lubuskie
Powiat: żarski
Jednostka ewidencyjna: Gmina Żary
Obręb: Lubomyśl, Złotnik
USŁUGI GEODEZYJNE ART - GEO
STAROSTA ŻARSKI
Łączy arkusz nr 2
507/3
507/4
506
508
509
480
481
485/1
486/1
485/6

STREFA OCHRONNA OD ISTNIEJĄCEGO GAZOCIĄGU WYSOKIEGO O SZEROKOŚCI 30 M, PO 15 M OD ZEWNĘTRZNEJ ŚCIANKI GAZOCIĄGU

ORIENTACYJNY PRZEBIEG PLANOWANEGO GAZOCIĄGU WYSOKIEGO CIŚNIENIA O ŚREDNICY DN 300 I CIŚNIENIU 5,5 MPA WRAZ ZE STREFĄ KONTROLOWANĄ, O SZEROKOŚCI 6M, PO 3 M OD OSI GAZOCIĄGU

TEGORII O TYM SAMYM PRZEZNACZENIU ZAGOSPODAROWANIA

DLA PLANOWANEGO GAZOCIĄGU WYSOKIEGO CIŚNIENIA ORAZ DLA ZIELENI ZWIĄZANEJ ZE ZNAJDUJĄCĄ SIĘ W POBLIŻU ZABUDOWĄ MIESZKANIOWĄ LUB INNĄ ZABUDOWĄ NIE KOLIDUJĄCĄ Z ISTNIEJĄCYM GAZOCIĄGIEM WYSOKIEGO CIŚNIENIA

G-GI	DLA PLANOWANEGO GAZOCIĄGU WYSOKIEGO CIŚNIENIA ORAZ DLA OBSZARÓW ISTNIEJĄCEJ INFRASTRUKTURY TECHNICZNEJ TOWARZYSZĄCEJ
G-GP	DLA PLANOWANEGO GAZOCIĄGU WYSOKIEGO CIŚNIENIA ORAZ DLA NOWYCH OBSZARÓW INFRASTRUKTURY TECHNICZNEJ TOWARZYSZĄCEJ
G-R	DLA PLANOWANEGO GAZOCIĄGU WYSOKIEGO CIŚNIENIA ORAZ DLA UŻYTKOWANIA ROLNICZEGO
G-ZL	DLA PLANOWANEGO GAZOCIĄGU WYSOKIEGO CIŚNIENIA ORAZ DLA LASÓW

GMINA ŻARY

MIEJSCOWY PLAN ZAGOSPODAROWANIA PRZESTRZENNEGO DLA GAZOCIĄGU WYSOKIEGO CIŚNIENIA RELACJI POLKOWICE-ŻARY W GRANICACH ADMINISTRACYJNYCH GMINY ŻARY

RYSUNEK PLANU MIEJSCOWEGO

Załącznik Nr 1

SKALA 1:2000

Załącznik Nr 1 do Uchwały Nr XI/86/11
Rady Gminy Żary
z dnia 29 września 2011 r.

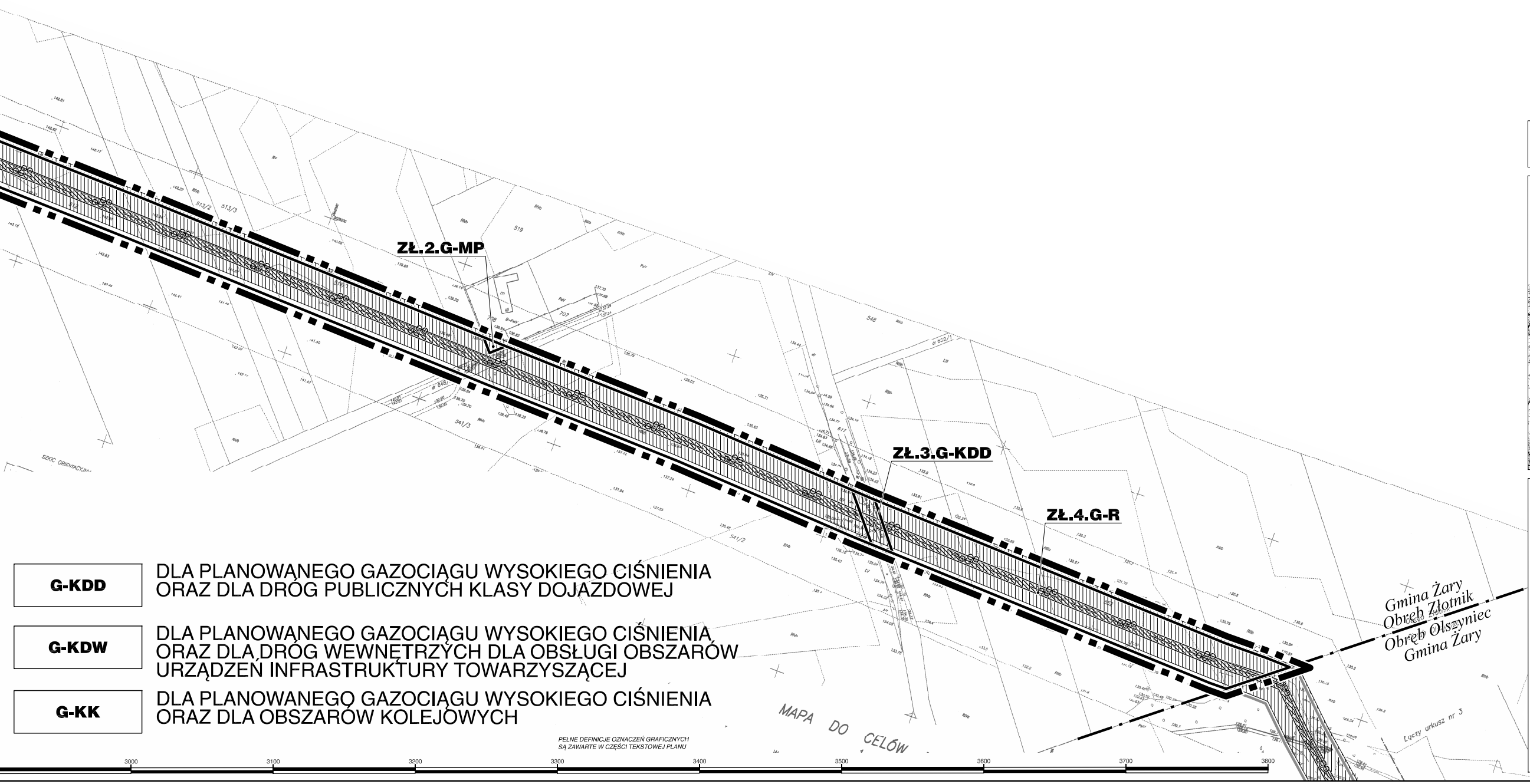
ZŁ.2.G-MP
ZŁ.3.G-KDD
ZŁ.4.G-R
519
548
513/2
513/3
541/3
541/2
Gmina Żary
Obręb Złotnik
Obręb Olszyniec
Gmina Żary
MAPA DO CELÓW
Łączy arkusz nr 3
3000
3100
3200
3300
3400
3500
3600
3700
3800

G-KDD	DLA PLANOWANEGO GAZOCIĄGU WYSOKIEGO CIŚNIENIA ORAZ DLA DRÓG PUBLICZNYCH KLASY DOJAZDOWEJ
G-KDW	DLA PLANOWANEGO GAZOCIĄGU WYSOKIEGO CIŚNIENIA ORAZ DLA DRÓG WEWNĘTRZYCH DLA OBSŁUGI OBSZARÓW URZĄDZEŃ INFRASTRUKTURY TOWARZYSZĄCEJ
G-KK	DLA PLANOWANEGO GAZOCIĄGU WYSOKIEGO CIŚNIENIA ORAZ DLA OBSZARÓW KOLEJOWYCH

PEŁNE DEFINICJE OZNACZEŃ GRAFICZNYCH SĄ ZAWARTE W CZĘŚCI TEKSTOWEJ PLANU

FRAGMENT STUDIUM UWARUNKOWAŃ I KIERUNKÓW ZAGOSPODAROWANIA PRZESTRZENNEGO GMINY ŻARY
Uchwała Nr XII/113/2000 Rady Gminy Żary
w dniu 27 kwietnia 2000 r. zmieniona uchwałami
a) Nr XV/147/08 z dnia 25 września 2008 r.;
b) Nr XXX/266/10 z dnia 17 czerwca 2010 r.;
c) Nr XXXI/277/10 z dnia 30 września 2010 r.

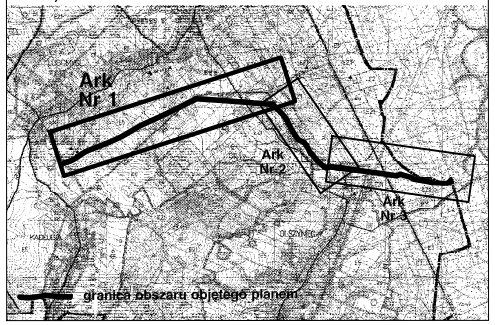
Ark Nr 1
Ark Nr 2
Ark Nr 3
granica obszaru objętego planem

ECOLAND
BIURO URBANISTYCZNE
53-021 Wrocław ul. Korfantego 15, tel./fax (071) 341-28-56, 341-28-54

GMINA ŻARY
MIEJSCOWY PLAN
ZAGOSPODAROWANIA PRZESTRZENNEGO
DLA GAZOCIĄGU WYSOKIEGO CIŚNIENIA
RELACJI POLKOWICE-ŻARY
W GRANICACH ADMINISTRACYJNYCH GMINY ŻARY

RYSUNEK PLANU MIEJSCOWEGO
Załącznik Nr 1

GŁÓWNY PROJEKTANT
DYREKTOR BIURA

mgr inż. arch. MAREK WILAND

PROJEKTANCI :
mgr Inż. KATARZYNA DROBOT
mgr inż. JOANNA HARTMAN-ŁESIUK
mgr inż. EDYTA JAWORSKA
mgr Inż. KAROLINA LESICZKA
mgr inż. GRZEGORZ ŁESIUK
mgr Inż. BOŻENA OLCZYK
mgr Inż. ALICJA WOJDA
mgr Inż. MARZENA WOLNY
mgr inż. KAMIL ZALEWSKI
MICHAŁ MATEJKO

WROCŁAW
29 WRZEŚNIA 2011