

ENEA Operator Sp. z o.o.
Rejon Dystrybucji Żary
 68-200 ŻARY, ul. Moniuszki 64
 tel. 068 328 15 00, fax 068 328 15 01
 NIP 782-23-77-160, REGON 300453398

Wprowadzono pod wpływem WP 2838/2017

bez uwagi

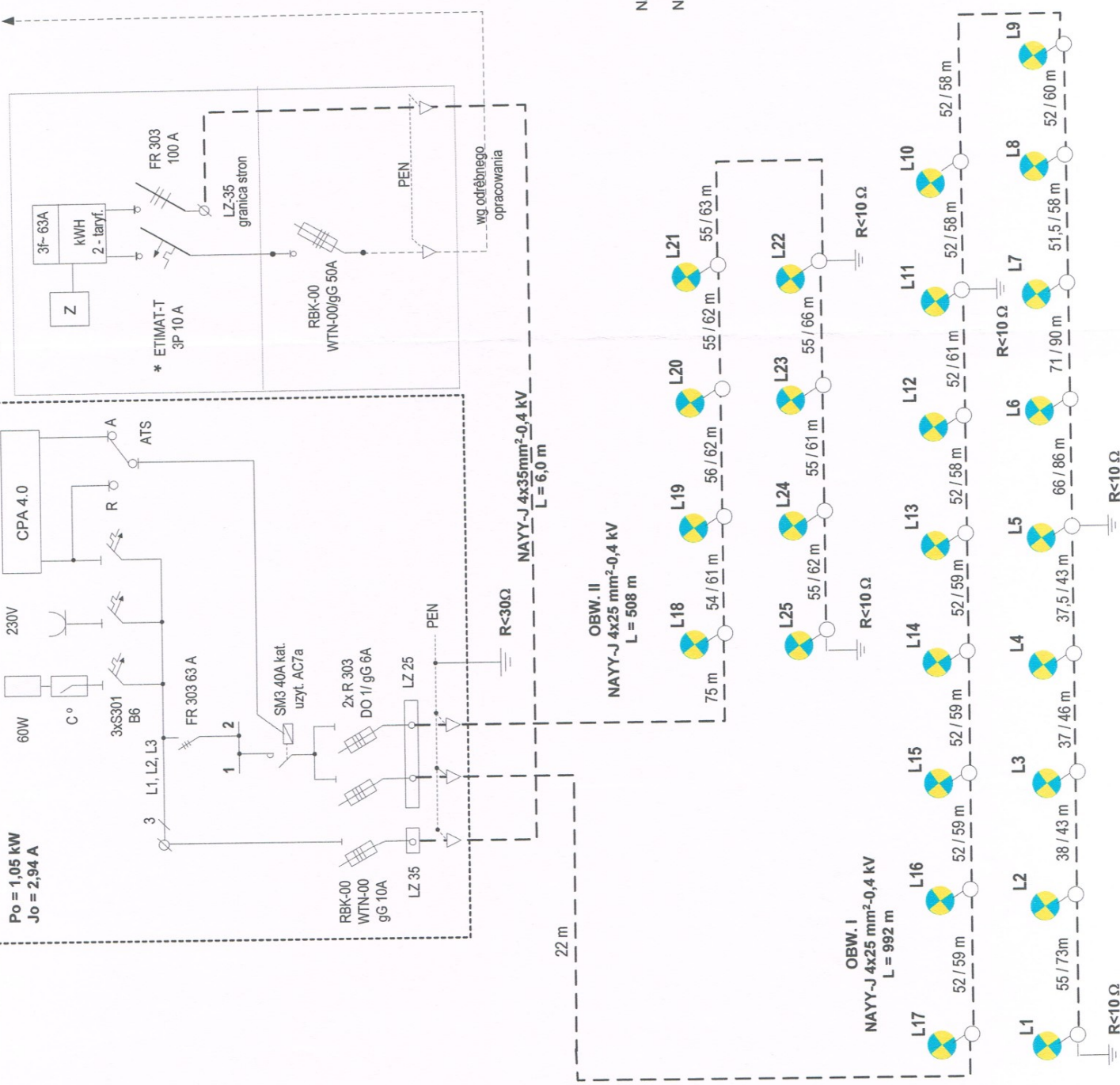
08.01.2017

ENEA Operator Sp. z o.o.
 Rejon Dystrybucji Żary
 Dział Rozwoju i Inwestycji
KIEROWNIK
 Krzysztof Pejaś

k-k
 istn. ZK2x-2P nr 216/11/14
 - dz. nr 167/1

istn. ZK1-P - złącze
 kablowo-pomiarowe
 wg odrębnego opracowania

PROJ. OD - 8216
 - dz. nr 167/1



OBJAŚNIENIA :

projektowana szafka oświetlenia drogowego,
 2 - obwodowa , w obudowie II kl. ochronności,
 o wymiarach: szer./głęb./wys. 560x300x1680 mm
 (z czego 500mm zakopane w ziemi).

proj. linia kablowa zasilająca szafkę OD-8216.

proj. linie kablowe zasilająca latarnie.

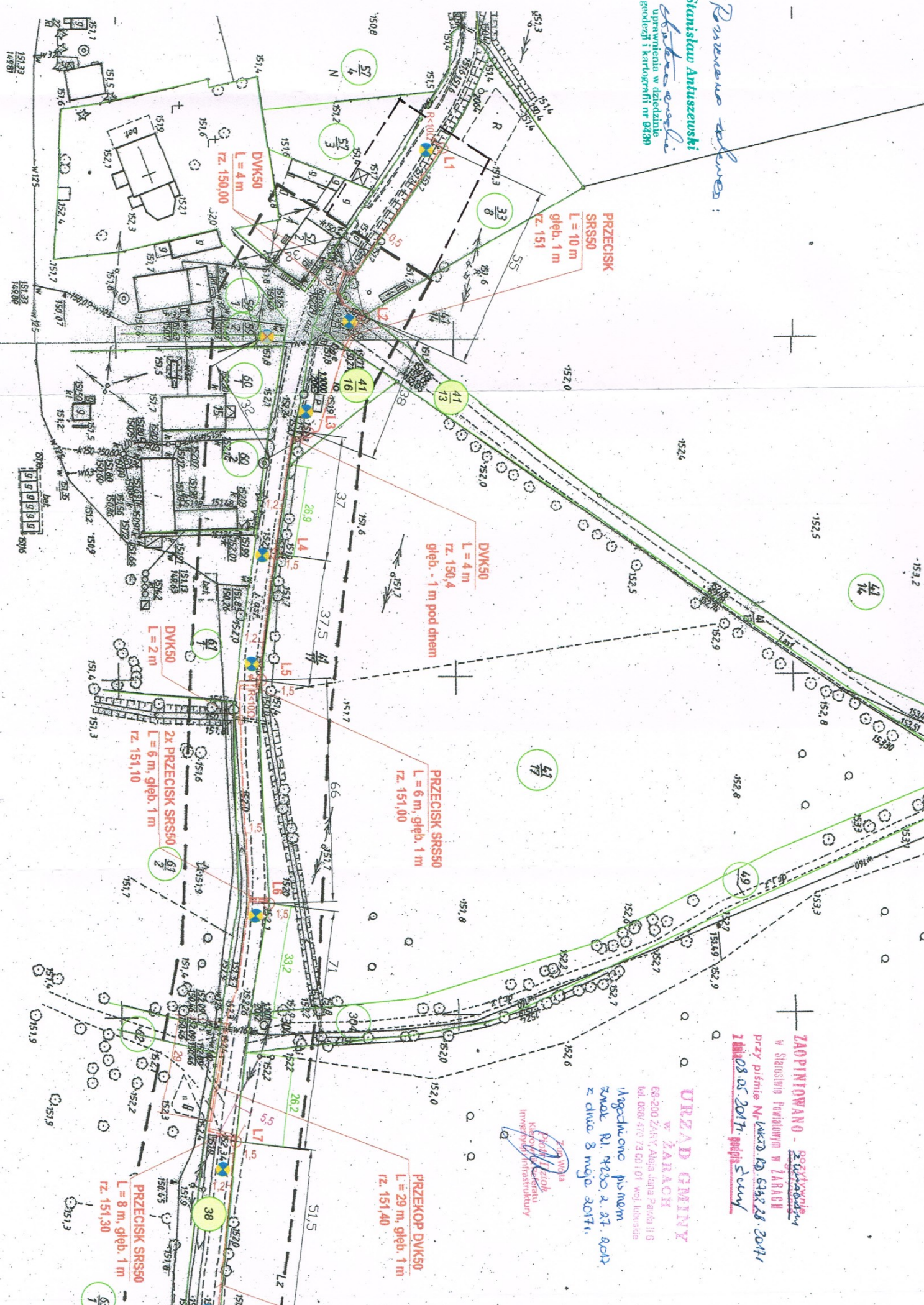
Długości linii podano z zapasami i 3 % dodatkłem
 na ułożenie faliste w ziemi.

We wnętkach latarni montować złącza izolacyjne.
 Zasilanie opraw oświetlenia wykonać przewodem
 YDY3x2,5 - 750 V.

OCHRONA OD PORAZEN :
SAMOCZYNNNE SZYBKIE WYŁĄCZENIE
I URZĄDZENIA II KL. OCHRONNOŚCI.


Usługi Ogólnobudowlane, Projektowanie i Nadzór Wiesława Wilkowska		Stadium: PBW
65-124 Zielona Góra ul. M.C. Skłodowskiej 1/61 tel. 452 4488		
Projektant: inż. Wiesława Wilkowska	Data: 04.2017	Nr upr. 125/94/ZG
Sprawdzający: mgr inż. Arkadiusz Sadowski	Data: 04.2017	Nr upr. 130-90/ZG
Investor GMINA ŻARY Aleja Jana Pawła II 6, 68-200 Żary		Podpis: <i>[Signature]</i>
Obiekt ELEKTROENERGETYCZNA LINIA KABLOWA nn-0,4 kV OŚWIETLENIA DROGOWEGO w BOGUMILOWIE		Podpis: <i>[Signature]</i>
Adres inwestycji jedn. ew. 081110.2 Żary gmina, obręb 3 Bogumilów - dz.nr: 38, 41/1/3, 41/16, 167/1, 182/3, 183		
Nazwa rys SCHEMAT ZASILANIA		Nr rys. 2

Prace wykonane przez:
Stanisław Antuszewski
inżyniera
 Urządzenia w dziedzinie
 geodezji i kartografii nr 94399



ZAPINIOWANO - ZWERYFIKOWANO
 w Stacji Inżynierii Powiatowej w ZARACH
 przy piśmie N. Lwko Rb. 638/23.2011
 z dnia 08.05.2017. podpis Szwuy

URZĄD GMINY w ZARACH
 68-200 Żarów, Al. J. Piłsudskiego 11/8
 tel. 068 470 73 00 i 01 woj. lubuskie
 Magistralne piśmem
 z dnia 01.12.2016 r. z. 27. 2016
 z dnia 8 maja 2017 r.



PRZECISK SRS50
 L = 29 m, głęb. 1 m
 rz. 151,40

PRZECISK SRS50
 L = 6 m, głęb. 1 m
 rz. 151,00

PRZECISK SRS50
 L = 6 m, głęb. 1 m
 rz. 151,10

PRZECISK SRS50
 L = 8 m, głęb. 1 m
 rz. 151,30

DVK50
 L = 4 m
 rz. 150,00

DVK50
 L = 4 m
 rz. 150,4
 głęb. - 1 m pod dnem

DVK50
 L = 2 m

2x PRZECISK SRS50
 L = 6 m, głęb. 1 m
 rz. 151,10

Żary, dn. 11.05.2017

ODPIS PROTOKOŁU NARADY KOORDYNACYJNEJ GK.6630.1.44.2017

Opis przedmiotu narady: **oświetlenie drogowe**

Zlokalizowanego: **gm. Żary Obr. Bogumiłów działki: 38, 41/13, 41/16, 167/1, 182/3, 183**

Wnioskodawca: Usługi Ogólnobudowlane
Wiesława Wilkowska
ul. M. Skłodowskiej-Curie 1/61
65-124 Zielona Góra

Inwestor: Urząd Gminy Żary
Aleja Jana Pawła II 6
68-200 Żary

Starosta Żarski na naradzie koordynacyjnej przeprowadzonej w siedzibie Starostwa Powiatowego w Żarach w dniu 11.05.2017 r. dokonał koordynacji dokumentacji projektowej w/w obiektu, z uwzględnieniem uwag i zaleceń osób uczestniczących w naradzie, zgodnie z listą stanowiącą załącznik do niniejszego protokołu.

Zalecenia wynikające z przepisów prawa:

1. W przypadku, gdy usytuowanie projektowanych urządzeń naraża na zniszczenie znaki osnowy geodezyjnej podlegającej ochronie prawnej zgodnie z art. 15 ust. 3 ustawy z dnia 17 maja 1989r. Prawo geodezyjne i kartograficzne (Dz. U. z 2016 poz. 1629 z późn. zm.), zobowiązuje się inwestora do przestawienia lub zabezpieczenia tych znaków na czas budowy. Czynności te powinny być wykonane przez jednostkę wykonawstwa geodezyjnego lub geodetę uprawnionego przed rozpoczęciem robót ziemnych.
2. Uzgodnione projekty usytuowania sieci uzbrojenia terenu podlegają wytyczeniu i geodezyjnej inwentaryzacji powykonawczej. Pomiary powykonawcze sieci podziemnego uzbrojenia terenu, układanej w wykopach otwartych, należy wykonać przed ich zakryciem.
3. Prace ziemne w miejscach skrzyżowań i zbliżeń z istniejącą siecią uzbrojenia terenu należy wykonywać ręcznie z zachowaniem szczególnej ostrożności.
4. W przypadku natrafienia na sieci i urządzenia uzbrojenia terenu nienaniesione na mapie należy o tym fakcie powiadomić jednostkę branżową.
5. W czasie wykonywania robót inwestor ponosi odpowiedzialność karną i materialną za spowodowane ewentualne szkody i uszkodzenia sieci, które mogły by powstać na skutek prowadzonych prac.
6. W razie niezgodności realizacji sieci uzbrojenia terenu z uzgodnionym projektem, mapę z wynikami inwentaryzacji inwestor przedkłada niezwłocznie właściwemu organowi administracji architektoniczno -budowlanej.
7. W przypadku zmiany skoordynowanego przebiegu sieci uzbrojenia podziemnego należy ponownie wystąpić z wnioskiem o dokonanie koordynacji.
8. Należy uwzględnić uwagi i zalecenia zawarte w uzgodnieniach branżowych.

Żary 11.05.2017

SKŁAD OSOBOWY I UWAGI ZESPOŁU KOORDYNACJI

Lp	Nazwa instytucji	Uwagi uzgadniającego	Imię i nazwisko, stanowisko służbowe uzgadniającego, podpis
1	Urząd Gminy w Żarach	POWIADOMIONO MAILEM NIE STAWIŁ SIE <i>mp</i>	
2	ENEA Operator Sp. z o.o. Rejon Dystrybucji Żary	Prace ziemne w pobliżu urządzeń energetycznych należy wykonywać bez użycia sprzętu mechanicznego. Prace ziemne należy wykonywać przy użyciu sprzętu ręcznego.	ENEA Operator Sp. z o.o. Rejon Dystrybucji Żary Sekcja Utrzymania Mł. Specjalista ds. Majątku Sieciowego <i>Łukasz Pejaś</i>
3	Polska Spółka Gazownictwa Sp.z o.o. w Warszawie Oddział zakład w Gorzowie Wielkopolskim Gazownia w Żaganii	<i>bez uwagi</i>	Starszy Mistrz Siedl. Instalacji Gazowych <i>Krzysztof Franczak</i> 11.05.2017
4	Telekomunikacja Polska S.A. Techniczna Obsługa Klienta Dział Zarządzania Zasobami Sieci w Zielonej Górze	POWIADOMIONO MAILEM NIE STAWIŁ SIE <i>mp</i>	
5	Starostwo Powiatowe w Żarach Zarząd Dróg Powiatowych	POWIADOMIONO MAILEM NIE STAWIŁ SIE <i>mp</i>	
6	Telefonia DIALOG Sp. z o.o.	<i>nie dotyczy</i>	Przedstawiciel: telefonii Dialog sp. z o.o. <i>Sylwester Kepka</i>
7			

Prowadząca naradę:

Małgorzata Paluch

z up. STAROSTY
A. Baranowska
Alicja Baranowska
Przewodnicząca Narady Koordynacyjnej

DECYZJA

Na podstawie art. 39 ust. 3 ustawy z dnia 21 marca 1985r. o drogach publicznych (tekst jednolity Dz. U. z 2016r., poz. 1440 ze zm.) i art. 104 ustawy z dnia 14 czerwca 1960r. Kodeks postępowania administracyjnego (tekst jednolity Dz. U. z 2016r., poz. 23 ze zm.), Kierownik Referatu ds. Dróg Powiatowych Starostwa Powiatowego w Żarach, Aleja Jana Pawła II 5, na podstawie Uchwały nr 335/2016 Zarządu Powiatu Żarskiego z dnia 26 kwietnia 2016 roku w sprawie upoważnienia do załatwiania w imieniu Zarządu Powiatu spraw z zakresu zarządu drogami powiatowymi wraz z prawem do wydawania w tych sprawach decyzji administracyjnych, po rozpatrzeniu wniosku Pani Wiesławy Wilkowskiej Usługi Ogólnobudowlane występującej z pełnomocnictwa Wójta Gminy Żary w sprawie uzgodnienia projektu oświetlenia drogowego w miejscowości Bogumiłów,

z e z w a l a

na lokalizację oświetlenia drogowego w pasie drogowym drogi powiatowej nr 1115F (dz. nr 38 i 182/3) w miejscowości Bogumiłów oraz pozytywnie opiniuje przedłożony projekt na następujących warunkach:

1. Projektowaną elektroenergetyczną linię kablową oświetlenia drogowego oraz słupy lokalizować zgodnie z uzgodnionym projektem zagospodarowania terenu.
2. Minimalna odległość lica słupów nr 18, 19 i 20 od krawędzi jezdni drogi powiatowej nie może być mniejsza niż 1,4m, a pozostałych słupów min. 1,5m.
3. Ze względu na nienormatywną szerokość jezdni, pobocze po wykonanych pracach utwardzić niesortem kamiennym.
4. Linię kablową w odległości mniejszej niż 1,0m od krawędzi jezdni ułożyć w rurze ochronnej.
5. Zabrania się naruszania nawierzchni jezdni drogi powiatowej.
6. Służba drogowa nie ponosi odpowiedzialności za uszkodzenia urządzeń obcych znajdujących się w pasie drogowym.
7. W czasie wykonywania robót zabrania się ograniczania ruchu na drodze, składowania urobku, materiałów lub pracy sprzętu na jezdni.

UZASADNIENIE

Na podstawie art. 107 K.p.a. odstępuje się od uzasadnienia gdyż decyzja w całości uwzględnia żądanie strony.

POUCZENIE

Od niniejszej decyzji stronie służy odwołanie do Samorządowego Kolegium Odwoławczego w Zielonej Górze za moim pośrednictwem w terminie 14 dni od jej otrzymania.

Inwestor zobowiązany jest przed rozpoczęciem robót budowlanych do:

1. Uzyskania pozwolenia na budowę lub zgłoszenia budowy albo wykonywania robót,
2. Uzgodnienia z zarządcą drogi, przed uzyskaniem pozwolenia na budowę, projektu budowlanego obiektu lub urządzenia w przypadku wystąpienia inwestora o pozwolenie na budowę,
3. Uzyskania zezwolenia zarządcy drogi na zajęcie pasa drogowego, dotyczącego prowadzenia robót w pasie drogowym oraz na umieszczenie w nim obiektu lub urządzenia.

Zgodnie z art. 40 ust.1, 2 i 3 ustawy o drogach publicznych zajęcie pasa drogowego w celu umieszczenia w nim urządzeń infrastruktury technicznej niezwiązanych z potrzebami zarządzania drogami lub potrzebami ruchu drogowego i prowadzenia robót związanych z tym umieszczeniem może nastąpić wyłącznie za zezwoleniem zarządcy drogi, wydanym w drodze decyzji administracyjnej. Za zajęcie pasa drogowego pobierane są: opłata za zajęcie pasa drogowego w celu prowadzenia robót oraz opłata za każdy rok umieszczenia urządzenia w pasie drogowym, naliczane w oparciu o stawki podane w Uchwale Rady Powiatu Żarskiego w sprawie wysokości stawek opłat za zajęcie pasa drogowego oraz za umieszczenie w pasie drogowym urządzeń infrastruktury i obiektów budowlanych niezwiązanych z potrzebami zarządzania drogami lub potrzebami ruchu drogowego oraz reklam, opublikowanymi w Dzienniku Urzędowym Woj. Lubuskiego poz. 1180 z dnia 26 czerwca 2015r.

Otrzymują:

1. Usługi Ogólnobudowlane Wiesława Wilkowska
ul. M. C. Skłodowskiej 1/61
65-124 Zielona Góra
2. Gmina Żary.- Inwestor
Al. Jana Pawła II 6, 68-200 Żary
3. a/a

z up. ZARZĄDU POWIATU

Adrian Lewandowski
Kierownik Referatu ds. Dróg Powiatowych

ZAŁĄCZNIK nr 1

do decyzji nr WKTD.RD.6732.28.2017 z dnia 08.05.2017 roku.

Do wydania przez zarządcę drogi powiatowej decyzji zezwalającej na wejście w pas drogowy, umieszczenie urządzenia i naliczenie opłat należy opracować i dostarczyć następujące materiały:

1. Wniosek o wydanie zezwolenia na zajęcie pasa drogowego na czas trwania robót.
2. Wniosek /inwestora/ o wydanie zezwolenia na umieszczenie urządzeń infrastruktury technicznej w pasie drogowym.
3. Szczegółowy plan sytuacyjny w skali 1:1000 lub 1:500 z zaznaczeniem granic i podaniem wymiarów planowanej powierzchni zajęcia pasa drogowego. Na planie wyraźnie zaznaczyć linie krawężników, obrzeży oraz pasów zieleni, określić nawierzchnię.
4. W przypadku etapowego prowadzenia robót opracować harmonogram robót.
5. Zatwierdzony przez organ zarządzający ruchem projekt organizacji ruchu, jeżeli zajęcie pasa drogowego wpływa na ruch drogowy lub ogranicza widoczność na drodze albo powoduje wprowadzenie zmian w istniejącej organizacji ruchu pojazdów i pieszych.
6. Oświadczenie o posiadaniu ważnego pozwolenia na budowę obiektu umieszczanego w pasie drogowym lub o zgłoszeniu budowy lub prowadzonych robotach właściwemu organowi budowlanemu.

Jednocześnie informuje się, że stawki opłat za zajęcie pasa drogowego i umieszczenie urządzeń infrastruktury oraz wzory wniosków podane są do wiadomości na stronie internetowej:

<http://zdp.zary.pl>