

# ZMIANA STUDIUM UWARUNKOWAŃ I KIERUNKÓW ZAGOSPODAROWANIA PRZESTRZENNEGO GMINY ŻARY

SKALA 1 : 10 000

ZAŁĄCZNIK NR 2  
DO UCHWAŁY NR IX/75/15  
RADY GMINY ŻARY  
Z DNIA 24 września 2015 R.


E6.M16

E6.U16

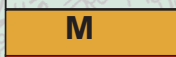
E6.M16

E6.NF16

E6.M16



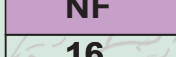
E6



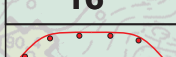
M



U



NF



16



granica terenu objętego zmianą studium

obszary rolnicze, które mogą być przeznaczone pod zabudowę

funkcja obszaru - mieszkalnictwo

funkcja obszaru - usługi

funkcja obszaru - farmy fotowoltaiczne

obszar wymagający opracowania planu miejscowego

strefy ochronne związane z ograniczeniami w zabudowie  
oraz zagospodarowaniu i użytkowaniu terenu