


RZESTRZENNEGO


ZAŁĄCZNIK DO UCHWAŁY NR XIX / 115 /05 RADY GMINY ŻARY Z DNIA 24 LUTEGO 2005 R.

LEGENDA

OZNACZENIA OGÓLNE

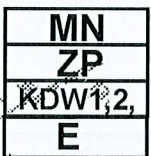


GRANICA TERENU OBJĘTEGO USTALENIAMI PLANU
LINIA OBOWIĄZUJĄCA ROZGRANICZAJĄCA TERENY
O RÓŻNYM PRZEZNACZENIU, BĄDŹ O RÓŻNYCH
ZASADACH ZAGOSPODAROWANIA



LINIA POSTULOWANA ROZGRANICZAJĄCA TERENY
O JEDNAKOWYM PRZEZNACZENIU

FUNKCJE TERENÓW



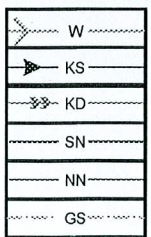
MN TERENY MIESZKALNICTWA JEDNORODZINNEGO
ZP TERENY ZIELENI URZĄDZONEJ
KDW1;2, TERENY DRÓG DOJAZDOWYCH WEWNĘTRZNYCH
E TEREN INFRASTRUKTURY TECHNICZNEJ /TRAFOSTACJA/

KSZTAŁTOWANIE ZABUDOWY



NIEPRZEKRACZALNA LINIA ZABUDOWY

INFRASTRUKTURA TECHNICZNA



W SIEĆ WODOCIĄGOWA
KS KANALIZACJA SANITARNA
KD KANALIZACJA DESZCZOWA
SN LINIA ENERGETYCZNA SN
NN LINIA ENERGETYCZNA NN
GS SIEĆ GAZOWA ŚREDNIEGO CIŚNIENIA

PUP „StudioArt”
65-556 Zielona Góra
ul. Armii Krajowej 6/6
arch. Julita Zdrzalik-Rogóź