

POSTANOWIENIE

Na podstawie art. 113 § 1 i § 3 ustawy z dnia 14 czerwca 1960 r. Kodeks postępowania administracyjnego (Dz.U. z 2018 r. poz. 2096 ze zm.) prostuje się z urzędu oczywistą omyłkę w części graficznej do decyzji nr 107/2019 o warunkach zabudowy z dnia 19 lipca 2019 r. znak: RGŚ.6730.107.2019 wydanej na rzecz [REDAKTOWANE], przez Wójta Gminy Żary dla inwestycji polegającej na budowie Elektrowni Słonecznej "Grabik X" wraz z infrastrukturą towarzyszącą o mocy do 1 MW

Lokalizacja: Grabik, część dz. nr 716/4

W części graficznej decyzji nr 107/2019 o warunkach zabudowy z dnia 19 lipca 2019 r. znak: RGŚ.6730.107.2019, tj. w załączniku nr 2 – część graficzna do decyzji o warunkach zabudowy, znajduje się oczywista omyłka, polegająca na niedokładnym i niewłaściwym określeniu linii rozgraniczającej teren objęty inwestycją.

Załącznik graficzny nr 2A dot. poprawy załącznika nr 2 do decyzji o warunkach zabudowy nr 107/2019 z dnia 19 lipca 2019 r. jest integralną częścią niniejszego postanowienia.

UZASADNIENIE

W decyzji nr 107/2019 o warunkach zabudowy z dnia 19 lipca 2019 r. znak: RGŚ.6730.107.2019, znajduje się oczywista omyłka.

Zgodnie z art. 113 § 1 ustawy z dnia 14 czerwca 1960 r. Kodeks postępowania administracyjnego (Dz.U. z 2018 r. poz. 2096 ze zm.) niniejszym postanowieniem niezwłocznie ją prostuję.

Po rozpatrzeniu okoliczności faktycznych i prawnych orzekam jak w sentencji.



Z up. Wójta
Kinga Matoga
INSPEKTOR

POUCZENIE

Na niniejsze postanowienie służy stronom zażalenie do Samorządowego Kolegium Odwoławczego w Zielonej Górze za pośrednictwem Wójta Gminy Żary w terminie 7 dni od daty jego doręczenia.

Zgodnie z art. 61 § 5 kpa w związku z art. 13 ust. 1 i 2 oraz art. 14 ust. 1 i 2 Rozporządzenia Parlamentu Europejskiego i Rady (UE) 2016/679 z dnia 27 kwietnia 2016 r. w sprawie ochrony osób fizycznych w związku z przetwarzaniem danych osobowych i w sprawie swobodnego przepływu takich danych oraz uchylenia dyrektywy 95/46/WE (ogólne rozporządzenie o ochronie danych), (Dz.U.UE.L.2016.119.1), zwanym dalej *RODO*, informuję, iż dane osobowe stron postępowania, pozyskane z zasobu Starostwa Powiatowego w Żarach oraz z zasobów własnych Urzędu Gminy Żary, będą przetwarzane wyłącznie w ramach niniejszego postępowania, natomiast okres ich przechowywania wynika z Rozporządzenia Prezesa Rady Ministrów z dnia 18 stycznia 2011 r. w sprawie instrukcji kancelaryjnej, jednolitych rzeczowych wykazów akt oraz instrukcji w sprawie organizacji i zakresu działania archiwów zakładowych (Dz.U. z 2011 r. Nr 14 poz. 67). Podstawą przetwarzania danych osobowych jest art. 6 ust. 1 lit. c *RODO*, w związku z art. 59 ust. 1 ustawy z dnia 27 marca 2003 r. o planowaniu i zagospodarowaniu przestrzennym (Dz.U. z 2018 r. poz. 1945 ze zm.) oraz art. 28 kpa i art. 21 ust. 1 ustawy z dnia 17 maja 1989 r. Prawo geodezyjne i kartograficzne (Dz.U. z 2019 r. poz. 725 ze zm.). Administratorem danych osobowych jest Gmina Żary, al. Jana Pawła II 6 68-200 Żary. Inspektorem Ochrony Danych w Gminie Żary jest Pan Marek Biedak: inspektor@cbi24.pl. Osoba, której dane dotyczą ma prawo do żądania dostępu do danych osobowych oraz ich sprostowania, usunięcia lub ograniczenia przetwarzania oraz do wniesienia sprzeciwu wobec przetwarzania, a także o prawie do przenoszenia danych osobowych, ma prawo również do wniesienia skargi do organu nadzorczego w przypadku gdy przetwarzanie danych odbywa się z naruszeniem przepisów.

Otrzymują:






1. Wnioskodawca: [REDACTED],
2. [REDACTED],
3. [REDACTED],
4. [REDACTED],
5. [REDACTED],
6. [REDACTED],
7. [REDACTED],
8. [REDACTED],
9. [REDACTED],
10. [REDACTED],

Do wiadomości:

11. Starostwo Powiatowe w Żarach, al. Jana Pawła II 5 68-200 Żary,
12. a/a.


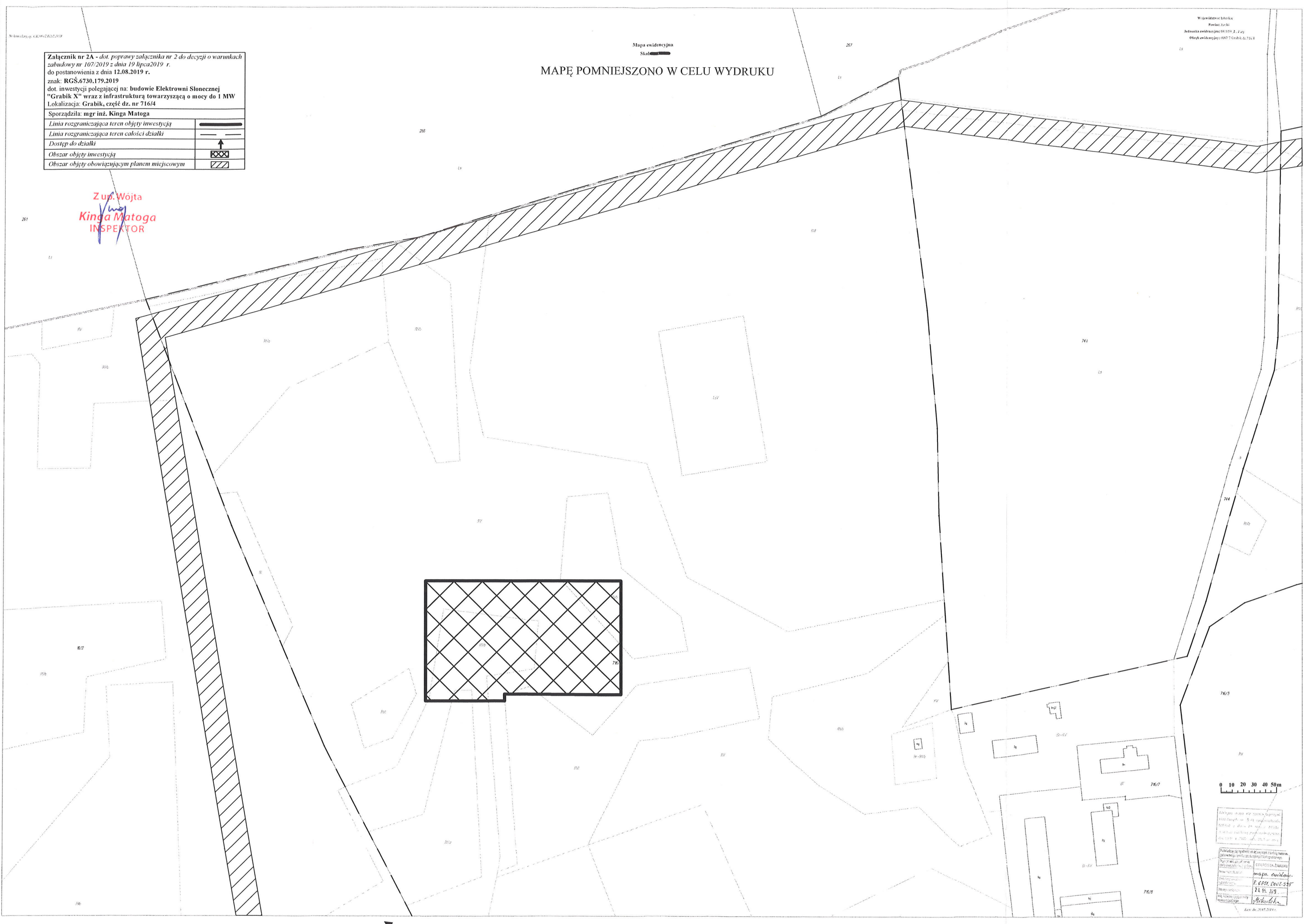
Mapa ewidencyjna
Skala: 1:500

MAPĘ POMNIEJSZONO W CELU WYDRUKU

Załącznik nr 2A - dot. poprawy załącznika nr 2 do decyzji o warunkach zabudowy nr 107/2019 z dnia 19 lipca 2019 r. do postanowienia z dnia 12.08.2019 r. znak: RGS.6730.179.2019	
dot. inwestycji polegającej na: budowie Elektrowni Słonecznej "Grabik X" wraz z infrastrukturą towarzyszącą o mocy do 1 MW	
Lokalizacja: Grabik, część dz. nr 716/4	
Sporządziła: mgr inż. Kinga Matoga	
Linia rozgraniczająca teren objęty inwestycją	
Linia rozgraniczająca teren całości działki	
Dostęp do działki	
Obszar objęty inwestycją	
Obszar objęty obowiązującym planem miejscowym	

Z up. Wójta

Kinga Matoga
 INSPEKTOR



Wszystkie dane w tym planie mają charakter poglądowy i nie należy ich traktować jako danych technicznych. Wszelkie dane techniczne należy weryfikować w dokumentacji technicznej. Plan ten nie może być używany do celów innych niż określone w załączniku nr 2 do decyzji o warunkach zabudowy nr 107/2019 z dnia 19 lipca 2019 r. do postanowienia z dnia 12.08.2019 r. znak: RGS.6730.179.2019.

Województwo lubelskie
 Powiat Zamojski
 Jednostka ewidencyjna: 081154, 2, 7, 8
 Olszyna ewidencyjna: 0007 Grabik, dz. 716/4

mgr inż. Kinga Matoga
 21.05.2019
 Data: 2019.05.21